



ประกาศสำนักงานการปฏิรูปที่ดินจังหวัดอุดรธานี
เรื่อง ผลการคัดเลือกและจัดที่ดินแทนที่เกษตรกรผู้ได้รับการจัดให้เข้าทำประโยชน์ซึ่งสละสิทธิ
(ฉบับที่ ๕๐)
พ.ศ. ๒๕๖๙

ด้วยเกษตรกรได้ยื่นคำขอรับการจัดที่ดินแทนที่เกษตรกรผู้ได้รับการจัดให้เข้าทำประโยชน์ซึ่งขอสละสิทธิเพื่อจัดที่ดินแทนที่ต่อสำนักงานการปฏิรูปที่ดินจังหวัดอุดรธานี (ส.ป.ก.อุดรธานี) ได้ตรวจสอบแล้วว่าเป็นเครือญาติของเกษตรกรผู้ได้รับการจัดให้เข้าทำประโยชน์ เป็นผู้ประกอบอาชีพเกษตรกรรมเป็นหลักเป็นผู้มีคุณสมบัติ ไม่มีลักษณะต้องห้าม และอยู่ในหลักเกณฑ์การยื่นคำขอตามที่กฎหมายและระเบียบของส.ป.ก. กำหนด โดยยินยอมปฏิบัติตามระเบียบ คำสั่ง คำแนะนำ และเงื่อนไขที่คณะกรรมการปฏิรูปที่ดินเพื่อเกษตรกรรม และคณะกรรมการปฏิรูปที่ดินจังหวัดอุดรธานีได้กำหนดไว้ และไม่ปรากฏพยานหลักฐานแสดงการขาดคุณสมบัติ หรือมีลักษณะต้องห้าม ขณะที่พิจารณาเสนอปฏิรูปที่ดินจังหวัดอุดรธานีในฐานะผู้ได้รับมอบหมายจากเลขาธิการสำนักงานการปฏิรูปที่ดินเพื่อเกษตรกรรม (ส.ป.ก.)

อาศัยอำนาจตามความในข้อ ๑๑ ข้อ ๑๖ ข้อ ๑๙ ข้อ ๒๐ ข้อ ๒๘ ข้อ ๓๓ และข้อ ๓๕ แห่งระเบียบคณะกรรมการปฏิรูปที่ดินเพื่อเกษตรกรรม ว่าด้วยหลักเกณฑ์ วิธีการ และเงื่อนไขในการคัดเลือกและจัดที่ดินให้แก่เกษตรกร การโอนหรือตกทอดทางมรดกสิทธิการเช่าหรือเช่าซื้อ และการจัดการทรัพย์สินและหนี้สินของเกษตรกรผู้ได้รับที่ดิน พ.ศ. ๒๕๖๔ ประกอบคำสั่ง ส.ป.ก. ที่ ๔๐๓/๒๕๖๔ สั่ง ณ วันที่ ๑๖ กรกฎาคม พ.ศ. ๒๕๖๔ จึงมีคำสั่งอนุญาตให้เกษตรกรผู้ได้รับการจัดให้เข้าทำประโยชน์ในเขตปฏิรูปที่ดินจังหวัดอุดรธานี ตามรายชื่อเกษตรกรและข้อมูลแปลงที่ดินที่ปรากฏในบัญชี ก. แนบท้ายประกาศนี้ และให้เกษตรกรผู้ได้รับการจัดที่ดินตามรายชื่อดังกล่าวเข้ารับมอบหนังสืออนุญาตให้เข้าทำประโยชน์ในเขตปฏิรูปที่ดิน (ส.ป.ก. ๔-๐๑) ตามวัน เวลาราชการ ณ ส.ป.ก.อุดรธานี พร้อมแสดงบัตรประจำตัวประชาชน หากผู้รับคำสั่งข้างต้นไม่เห็นด้วยกับคำสั่งนี้ให้ยื่นอุทธรณ์ต่อปฏิรูปที่ดินจังหวัดอุดรธานี ภายในสามสิบวันนับแต่วันปิดประกาศนี้

อนึ่ง กรณีปรากฏข้อเท็จจริงอันเป็นสาระสำคัญเกี่ยวกับคุณสมบัติของผู้ได้รับการจัดที่ดิน รายใดว่า ขาดคุณสมบัติหรือมีลักษณะต้องห้ามที่ไม่มีสิทธิได้รับการคัดเลือกและจัดที่ดิน จะดำเนินการกระบวนการเพิกถอนคำสั่งอนุญาตให้เข้าทำประโยชน์ในเขตปฏิรูปที่ดินและจัดที่ดินสำหรับรายนั้นต่อไป

จึงประกาศมาเพื่อทราบโดยทั่วกัน

ประกาศ ณ วันที่ ๒๕ มีนาคม พ.ศ. ๒๕๖๙

(นางธารทิพย์ บำรุงรส)
ปฏิรูปที่ดินจังหวัดอุดรธานี

บัญชีรายละเอียดการจัดที่ดินแทนที่เกษตรกรผู้ได้รับการจัดให้เข้าทำประโยชน์ซึ่งสิทธิ


ปฏิรูปที่ดินจังหวัดอุดรธานี

วันที่ทำคำสั่ง..... ๒๕ สิงหาคม ๒๕๖๕

ลำดับ	เกษตรกรผู้สละสิทธิ	เกษตรกรรับการจัดที่ดินแทนที่ ชื่อ-สกุล	ความสัมพันธ์	รายละเอียดเกี่ยวกับที่ดิน					ที่ตั้งที่ดิน			วิธีการจัด	คำสั่งปฏิรูปที่ดินจังหวัด
				แปลง	ระวาง	ไร่	งาน	ตรว.	หมู่	ตำบล	อำเภอ		
๑	นายจันทมา ทองขาม	นายคำม่วน เจริญโลก ✓	ผู้สืบสันดานชั้นหลาน	๑	๕๕๔๔/๗๒๔๔	๕	๒	๑๒	๑๒	เชียงใหม่	เชียงใหม่	จัดให้เข้าทำประโยชน์	อนุญาต
๒	นางบัวลัย ไผ่เพ็ญ	นายสายยนต์ รักญาติ	ลูกพี่ลูกน้องของคู่สมรส	๑	๔๓๖๒	๑๒	๑	๑๙	๑๒	สุเม็เส้า	เพ็ญ	จัดให้เข้าทำประโยชน์	อนุญาต
๓	นางนวล ชาวกล้า	นายโซชา คนงาม	ผู้สืบสันดานชั้นบุตร	๑	๕๓๖๗	๑๒	๑	๑๙	๑๒	สุเม็เส้า	เพ็ญ	จัดให้เข้าทำประโยชน์	อนุญาต
๔	นางอุไลวรรณ อุดมสัก	นางจันได วิเศษเลิศ	พี่น้องร่วมบิดามารดาเดียวกัน	๑	๕๓๙๗	๑๒	๑	๑๙	๑๒	สุเม็เส้า	สร้างคอม	จัดให้เข้าทำประโยชน์	อนุญาต
๕	นางนิสากร ยศษา	นางวิริยา สร้างลี	พี่น้องร่วมบิดามารดาเดียวกัน	๑	๑๐๔๔	๒๕	๑	๕๔	๑๒	สุเม็เส้า	เพ็ญ	จัดให้เข้าทำประโยชน์	อนุญาต
๖	นางภายศษา	นางทูล เหล่าขาม	ผู้สืบสันดานชั้นบุตร	๒	๑๐๔๖	๒๐	๑	๑๙	๑๒	เตาไห	เพ็ญ	จัดให้เข้าทำประโยชน์	อนุญาต

ผู้สละสิทธิจำนวน ๖ ราย ผู้ขอรับการจัดที่ดินแทนที่จำนวน ๖ ราย จำนวน ๖ แปลง เนื้อที่ประมาณ ๘๕-๒-๗๔ ไร่

อนันท์
(นางสาวคณนุช จันทร์)
นิติกร


(นางสาวญาณฤดี มณีจันทร์)
นิติกรชำนาญการพิเศษ
ผู้อำนวยการกลุ่มกฎหมาย


(นางอารทิพย์ บำรุงรส)
ปฏิรูปที่ดินจังหวัดอุดรธานี

แผนที่แปลงที่ดิน

ระวาง/กลุ่มที่ 5544II7244 แปลงเลขที่ 1 หมู่ที่ ตำบล

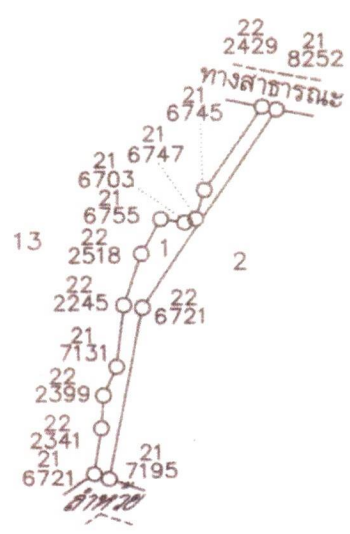
อำเภอ จังหวัด

เนื้อที่ประมาณ 5 ไร่ 2 งาน 12 ตารางวา

ผู้สำรวจรังวัด นายวิฑูรย์ กุลกาญจนาภิบาล ตำแหน่ง นายช่างสำรวจชำนาญงาน รังวัดวันที่ / /

มาตราส่วนในระวาง ส.ป.ก. ๑ : ๔,๐๐๐ มาตราส่วน ๑ : ๘,๐๐๐

รูปแผนที่



ลงชื่อผู้สำรวจรังวัด..... ลงชื่อผู้จ้างลง.....

ลงชื่อผู้ตรวจ..... วัน / เดือน / ปี.....

ตำแหน่งที่ดิน
ระวาง/กลุ่มที่ 4362
แปลงเลขที่ 1



ส.ป.ก./สร. ๕ ก.
สารบัญญัติที่ดินในเขตปฏิรูปที่ดิน
เลขที่ 02972
เล่ม หน้า
อำเภอ 1401
จังหวัด

แผนที่แปลงที่ดินเพื่อประกอบเกษตรกรกรรม

ฉบับนี้ออกให้แก่ อายุ ปี
อยู่บ้านเลขที่ หมู่ที่ ตรอก/ซอย ถนน
ตำบล อำเภอ จังหวัด
เพื่ออนุญาตให้เข้าทำประโยชน์ในที่ดิน ในเขตปฏิรูปที่ดิน
แปลงเลขที่ กลุ่มที่ ตามหนังสือสำคัญ เลขที่

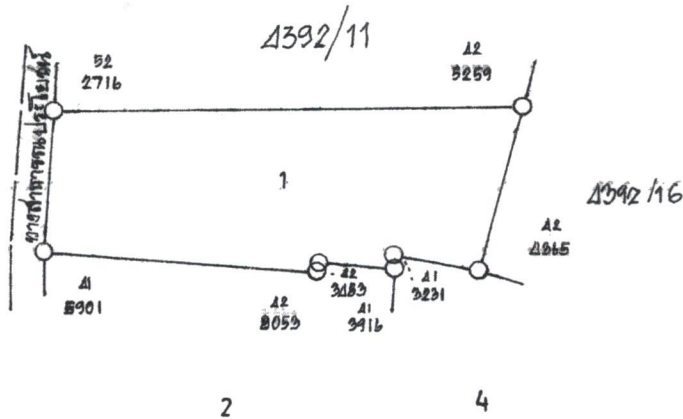
ในจำนวนเนื้อที่ประมาณ ๑๒ ไร่ ๓ งาน ๐๔ ตารางวา /

มาตราส่วนในระวาง ส.ป.ก. ๑ : ๕,๐๐๐

มาตราส่วน ๑ : ๕,๐๐๐



รูปแผนที่



ส.ป.ก./สร. ๕ ก.
สารบัญญัติเขียนที่ดินในเขตปฏิรูปที่ดิน
เลขที่ 02976
เล่ม หน้า
อำเภอ วัฒน
จังหวัด
ฉบับนี้ออกให้แก่ อายุ ปี
อยู่บ้านเลขที่ หมู่ที่ ตรอก/ซอย ถนน
ตำบล อำเภอ จังหวัด
เพื่ออนุญาตให้เข้าทำประโยชน์ที่ดิน ในเขตปฏิรูปที่ดิน
แปลงเลขที่ กลุ่มที่ ตามหนังสือสำคัญ เลขที่
ในจำนวนเนื้อที่ประมาณ ไร่ งาน ตารางวา
มาตราส่วนในระวาง ส.ป.ก. ๑ : ๕,๐๐๐
มาตราส่วน ๑ : ๕,๐๐๐



แผนที่แปลงที่ดินเพื่อประกอบเกษตรกรรม

ส.ป.ก./สร. ๕ ก.
สารบัญญัติเขียนที่ดินในเขตปฏิรูปที่ดิน
เลขที่ 02976
เล่ม หน้า
อำเภอ วัฒน
จังหวัด

ฉบับนี้ออกให้แก่ อายุ ปี

อยู่บ้านเลขที่ หมู่ที่ ตรอก/ซอย ถนน

ตำบล อำเภอ จังหวัด

เพื่ออนุญาตให้เข้าทำประโยชน์ที่ดิน ในเขตปฏิรูปที่ดิน

แปลงเลขที่ กลุ่มที่ ตามหนังสือสำคัญ เลขที่

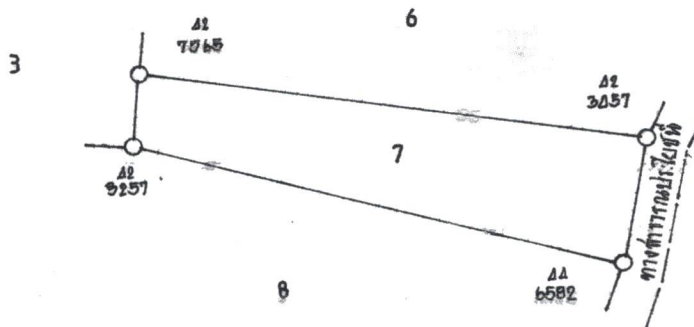
ในจำนวนเนื้อที่ประมาณ ไร่ งาน ตารางวา

มาตราส่วนในระวาง ส.ป.ก. ๑ : ๕,๐๐๐

มาตราส่วน ๑ : ๕,๐๐๐



รูปแผนที่





จำแนงที่ดิน
 ระบาย/กลุ่มที่ 1044
 แปลงเลขที่ 1

ส.ป.ก./สร. ๕ ก.
 สารบัญทะเบียนที่ดินในเขตปฏิรูปที่ดิน
 เลขที่ 00670
 เล่ม 7 หน้า 70

แผนที่แปลงที่ดินเพื่อประกอบเกษตรกรกรม

อำเภอ เพ็ญ
 จังหวัด บุรีรัมย์
 อายุ 48 ปี

ฉบับนี้ออกให้แก่ นาย สุมลวีร์ วัฒน
 อยู่บ้านเลขที่ 117 หมู่ที่ 4 ต.รอก/ชอย ถนน

ตำบล เตาโบ อำเภอ เวียง จังหวัด ๑๑๕๙

เพื่ออนุญาตให้เข้าทำประโยชน์ในที่ดิน เกษตรกรรม ในเขตปฏิรูปที่ดิน

แปลงเลขที่ 1 กลุ่มที่ 1044 ตามหนังสือสำคัญ เลขที่

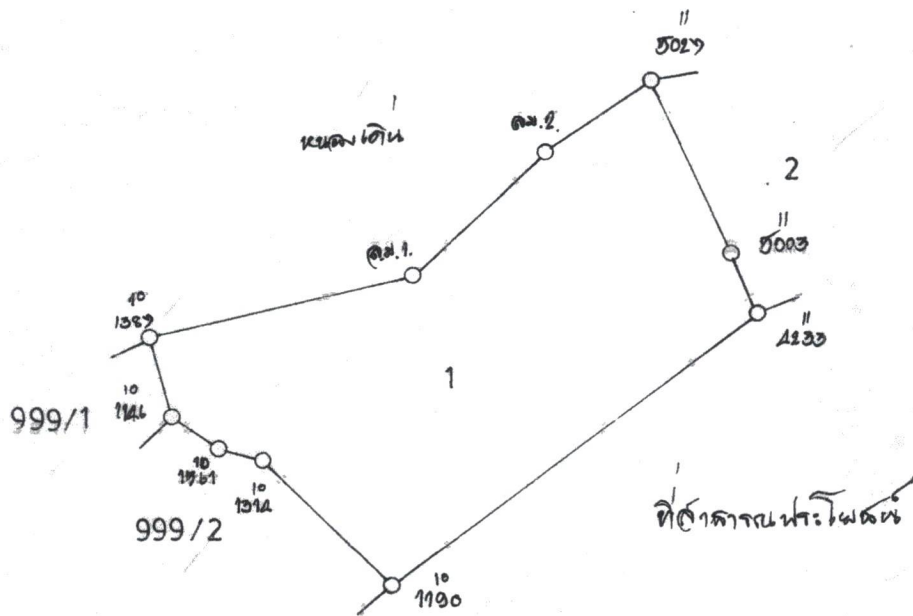
ในจำนวนเนื้อที่ประมาณ ๒๕ ไร่ งาน ๕๔ ตารางวา

มาตราส่วนในระวาง ส.ป.ก. ๑ : ๕,๐๐๐

มาตราส่วน ๑ : ๕,๐๐๐



รูปแผนที่





ส.ป.ก./สร. ๕ ก.

สารบัญญัติที่ดินในเขตปฏิรูปที่ดิน

ตำแหน่งที่ดิน
ระวาง/กลุ่มที่ 1046
แปลงเลขที่ 2

เลขที่ 00677

เล่ม 7 หน้า 77

แผนที่แปลงที่ดินเพื่อประกอบเกษตรกรกรม

อำเภอ เพ็ญ

จังหวัด สุรินทร์

ฉบับนี้ออกให้แก่ นาย ๓๐๑๑๗ ๓๑๓๑ อายุ ๕๙ ปี

อยู่บ้านเลขที่ 118 หมู่ที่ 4 ตรอก/ซอย ถนน

ตำบล 1๓๓๑ อำเภอ เพ็ญ จังหวัด สุรินทร์


เพื่ออนุญาตให้เข้าทำประโยชน์ในที่ดิน ๓๐๑๑๗ ๓๑๓๑ ในเขตปฏิรูปที่ดิน

แปลงเลขที่ ๕ กลุ่มที่ 1046 ตามหนังสือสำคัญ เลขที่

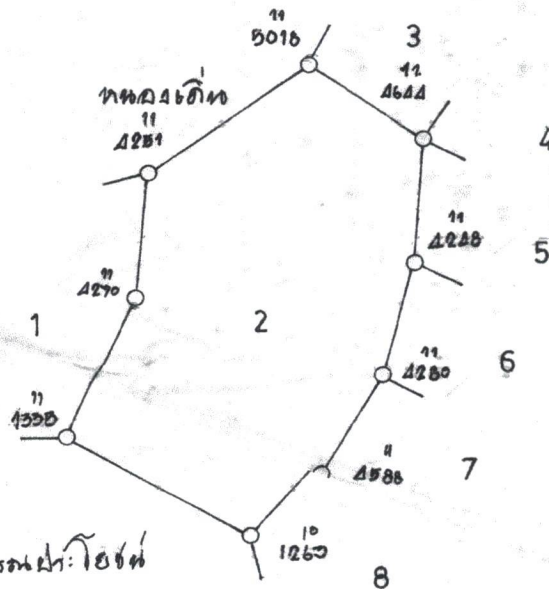
ในจำนวนเนื้อที่ประมาณ ๒๐ ไร่ งาน ๑๕ ตารางวา

มาตราส่วนในระวาง ส.ป.ก. ๑ : ๔,๐๐๐

มาตราส่วน ๑ : ๔,๐๐๐



รูปแผนที่



ที่สาธารณชน: 1066